

ZONE 1 AU - EXTENSION À FLAN DE COTEAU

8- LES HAUTS DE SAINT-MAURICE

ORIENTATIONS
D'AMENAGEMENT

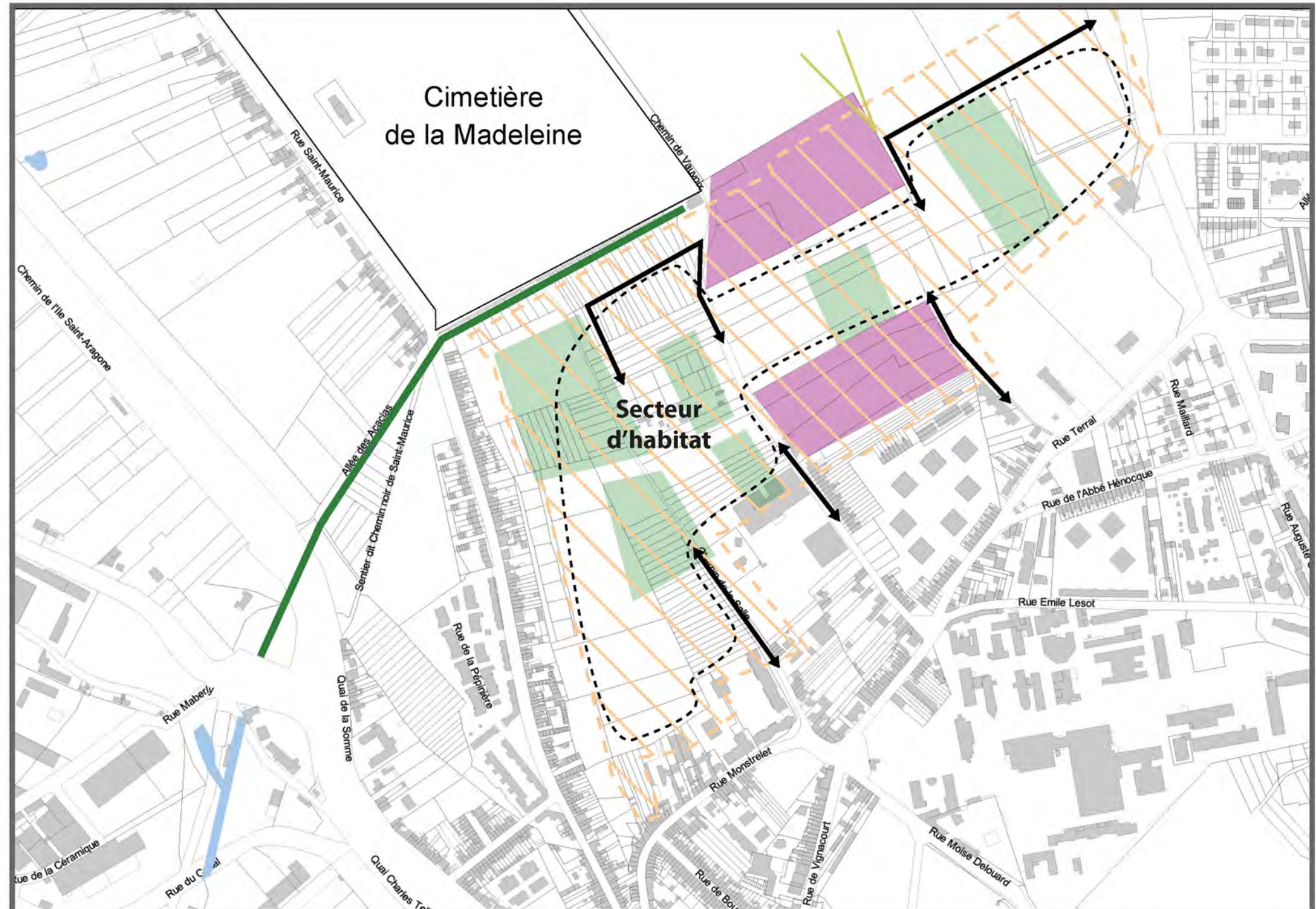
LES INTENTIONS D'AMENAGEMENT

- Mailler le versant en se connectant aux rues existantes,
- Mettre en scène les vues sur la vallée de la Somme,
- Organiser une mixité sociale,
- Réinterpréter les jardins familiaux intra muros.


SITUATION - ENJEUX

Ce secteur de projet prend place entre les franges actuelles du quartier Saint-Maurice et le cimetière de la Madeleine. Le site bénéficie de points de vue sur la vallée de la Somme et au delà, sur le plateau sud.


Le nouveau maillage devra être le plus fidèle possible aux tracés existants (chemin d'exploitation, sentier) et multiplier les points de contact avec le réseau urbain.



LES ORIENTATIONS D'AMENAGEMENT

 Secteur d'aménagement

 Principes de connexions viaires

 Principe d'espace public

 Poches jardinées

 Équipements d'intérêt général

 Perspectives